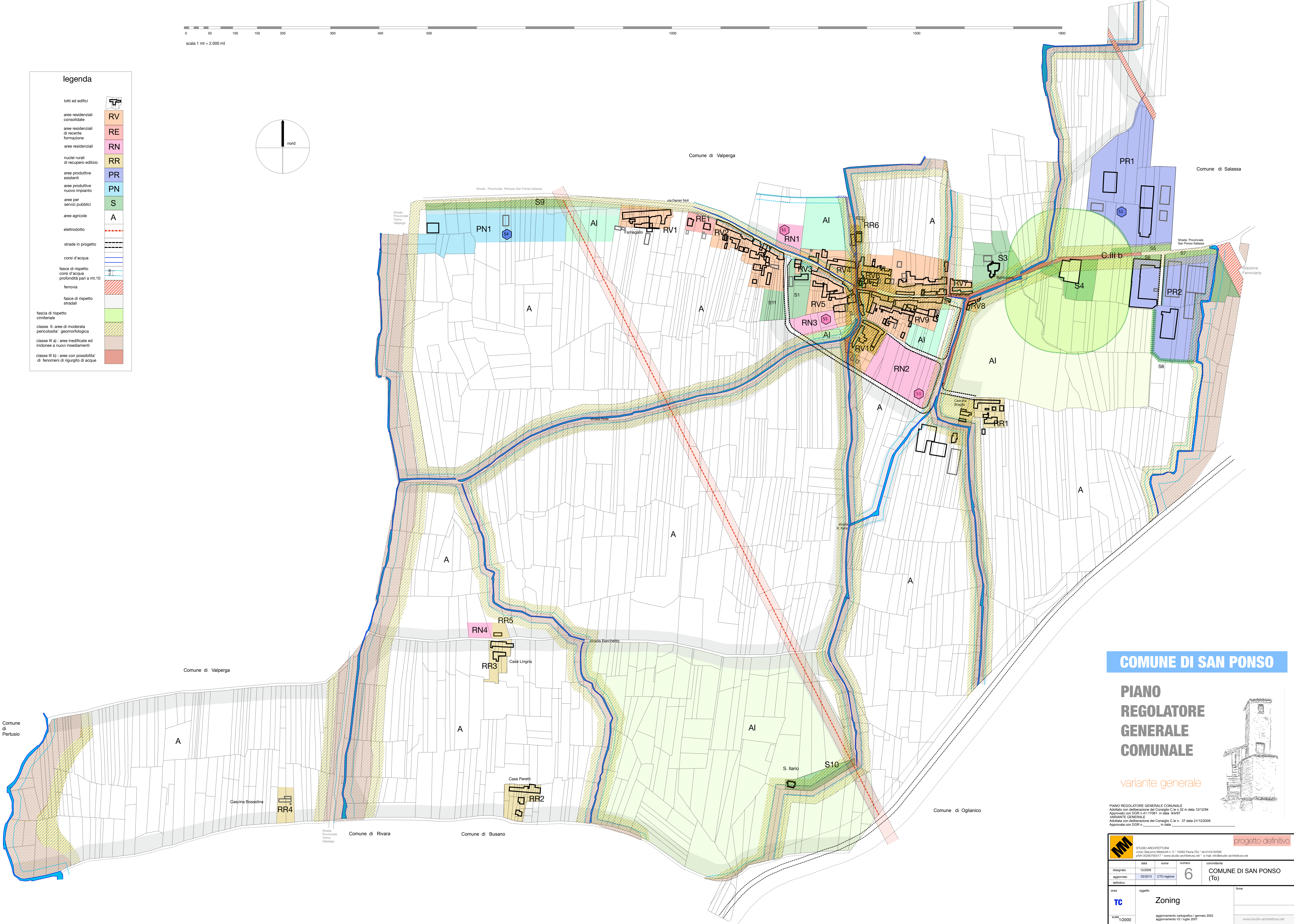
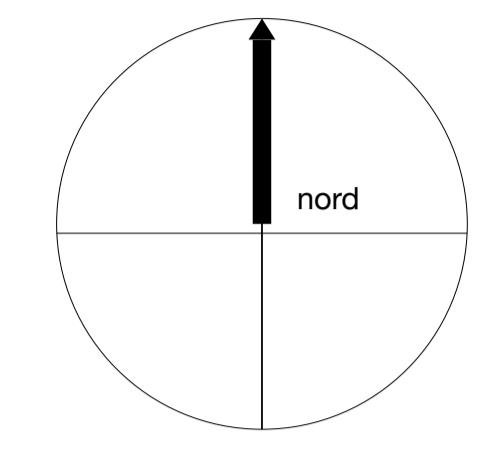


legenda


- lotti ed edifici
- aree residenziali consolidate **RV**
- aree residenziali di recente formazione **RE**
- aree residenziali **RN**
- nuclei rurali di recupero edilizio **RR**
- aree produttive esistenti **PR**
- aree produttive nuovo impianto **PN**
- aree per servizi pubblici **S**
- aree agricole **A**
- elettrodotto
- strade in progetto
- corsi d'acqua
- fascia di rispetto corsi d'acqua profondità pari a mt.10
- ferrovia
- fascie di rispetto stradali
- fascia di rispetto cimiteriale
- classe II: aree di moderata pericolosità geomorfologica
- classe III a): aree inedificate ed idonee a nuovi insediamenti
- classe III b): aree con possibilità di fenomeni di rigurgito di acque



COMUNE DI SAN PONSO

**PIANO
REGOLATORE
GENERALE
COMUNALE**

variante generale



PIANO REGOLATORE GENERALE COMUNALE
Approvato con deliberazione del Consiglio C.le n.32 in data 12/12/94
Approvato con DGR n.41-17981 in data 3/4/97
VARIANTE GENERALE
Approvata con deliberazione del Consiglio C.le n. 37 data 21/12/2009
Approvata con DGR n. in data

		STUDIO ARCHITETTURA Corso Giacomo Matteotti n. 5 - 10088 Paratighe - Tel. 0124/34888 E-MAIL: info@studioarchitettura.net - www.studioarchitettura.net		progetto definitivo	
data	nome	numero	COMUNE DI SAN PONSO (To)		
disegnato	12/2009	6			
aggiornato	02/2013	CTD regione			
definitivo					
area	TC	oggetto	Zoning	firmato	
scala	1/2000	aggiornamento cartografico	gennaio 2002	aggiornamento V2	luglio 2007
		www.studio-architettura.net			